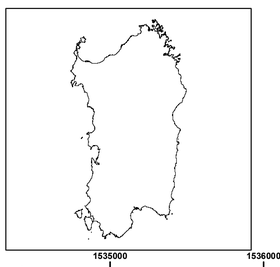

N
W E
S

Carta delle Emergenze Rischio Idraulico e Idrogeologico Padru

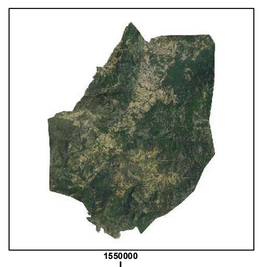

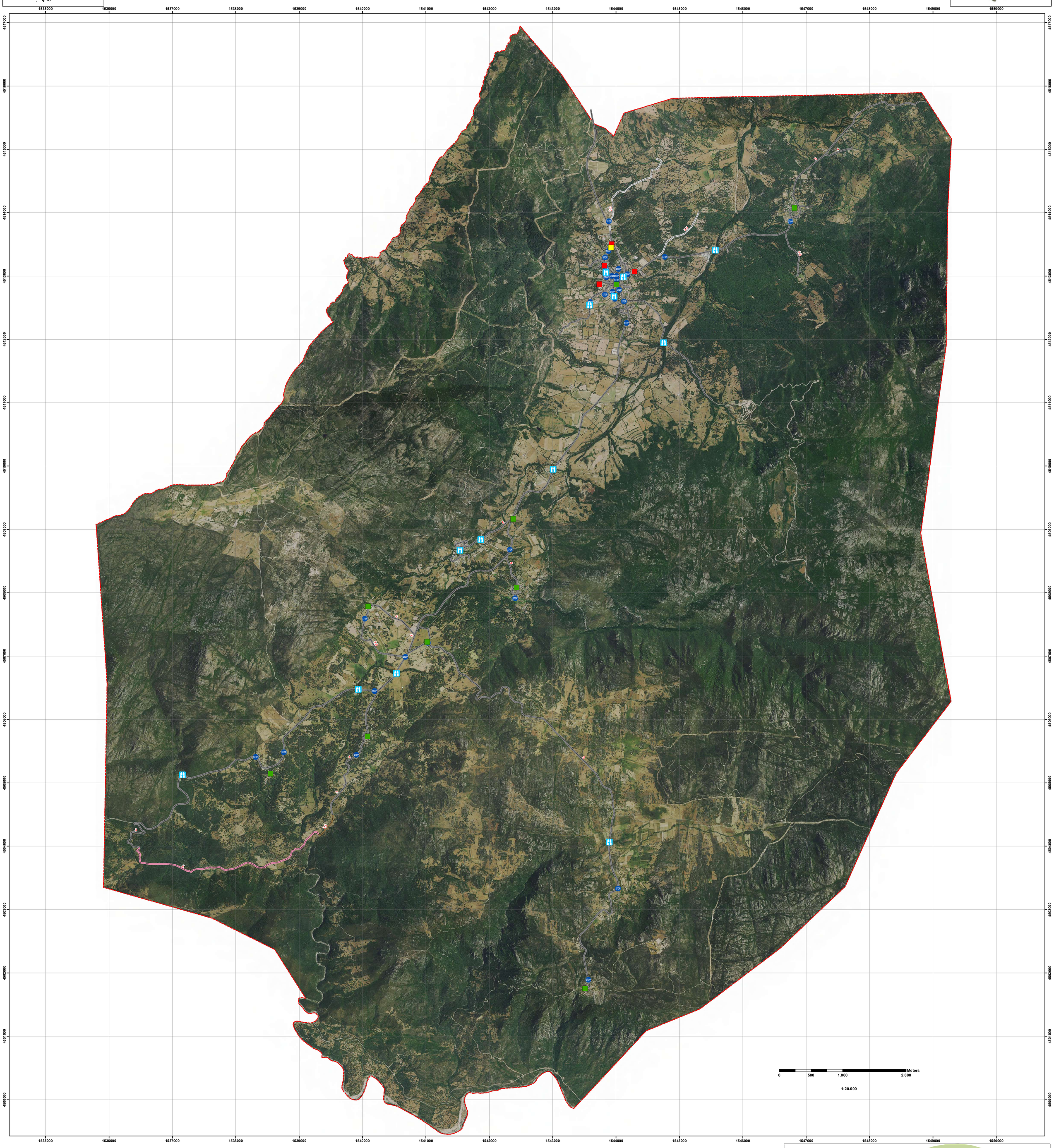

LEGENDA

Punti_Monitoraggio_e_Controllo_Padru

Aree_Protezione_Civile_Padru

- Area di Accoglienza
- Area di Ammassamento Soccorritori
- Area di Attesa

Controllo_Traffico_Padru

- Rischio Idraulico Idrogeologico

Viabilita_Padru

- Asfalto, Discreto Stato
- Asfalto, Cattivo Stato
- Cemento, Cattivo Stato
- Sterrato, Cattivo Stato

Padru

Abitato Padru

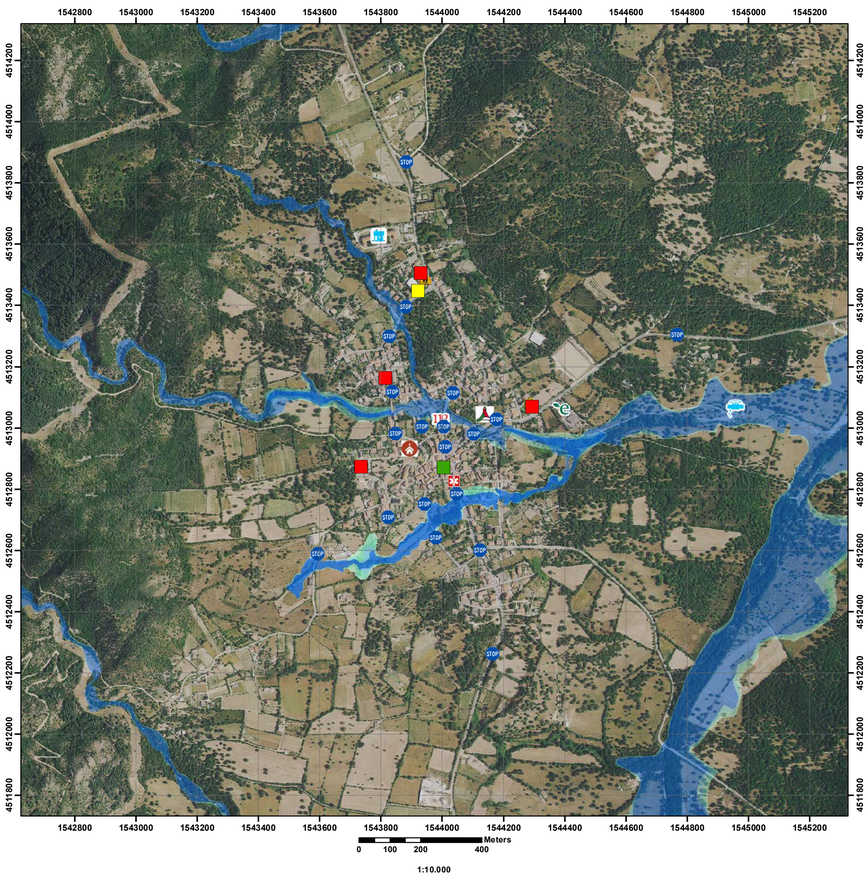

PIANIFICAZIONE

COMUNE DI PADRU

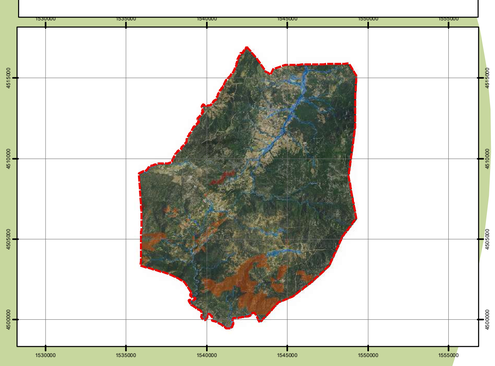

PIANO DI PROTEZIONE CIVILE

Carta delle Emergenze Rischio Idraulico e Idrogeologico Padru

SCALA 1:20.000

TECNICI INCARICATI
Dottor Agronomo Manuela Sedda

Dottor Agronomo Giovanni Pizzadili

Dottor Geologo Gianluca Corrado

SINDACO
Antonello Idini

ASSESSORE
Stefania Satta

Resp. Ufficio Tecnico
Marco Bazzu

Data: 14/10/2021